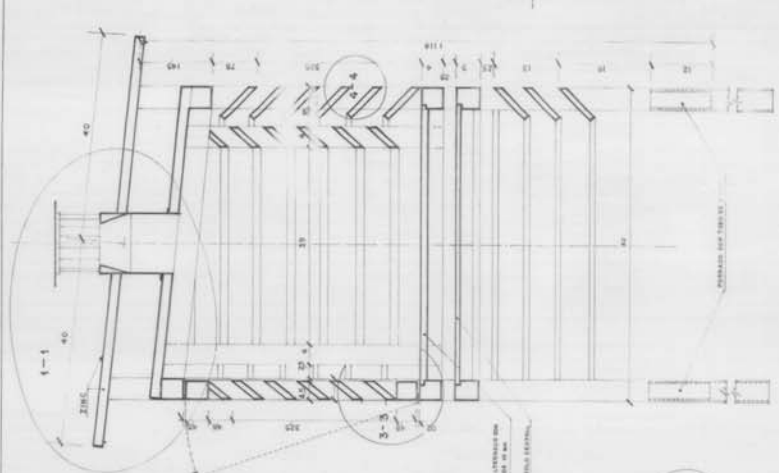
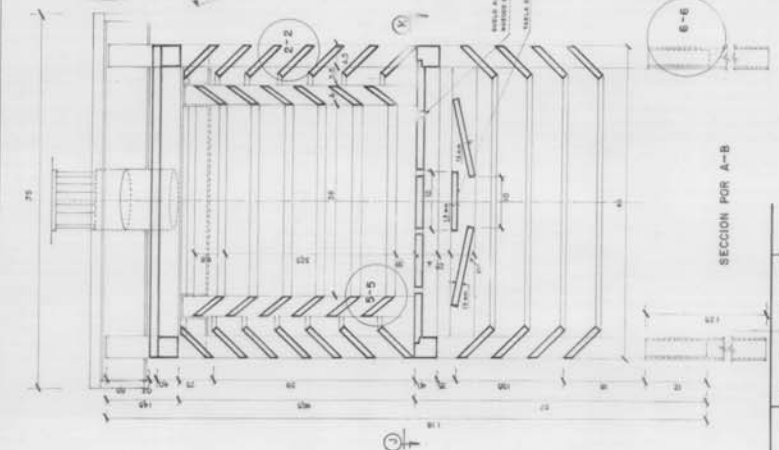


GARITA MEDIANA		GARITA ALTA		GARITA BAJA	
Planta, alzados y secciones		Planta, alzados y secciones		Planta, alzados y secciones	
PROY.	COPIA	PROY.	COPIA	PROY.	COPIA
NOVA	NOVA	NOVA	NOVA	NOVA	NOVA

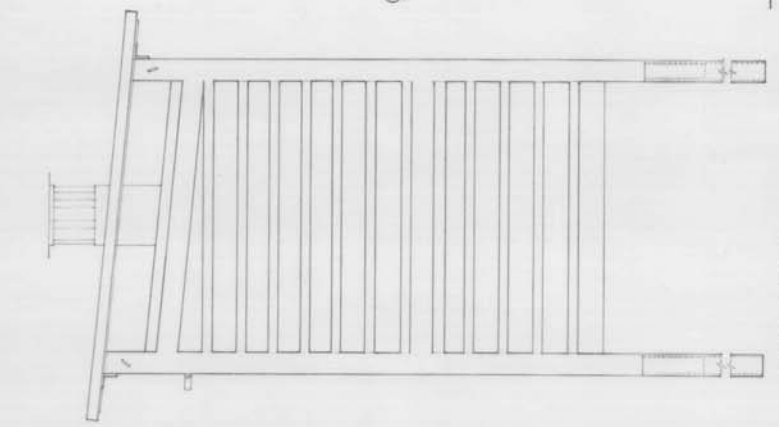
150



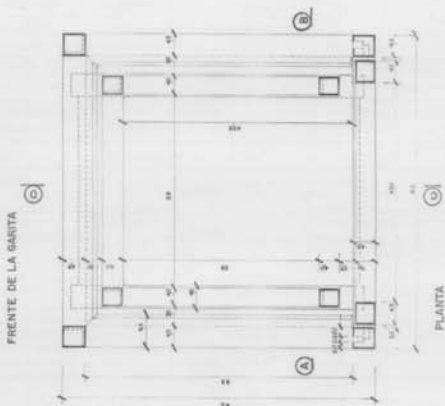
SECCION POR C-D



SECCION POR A-B

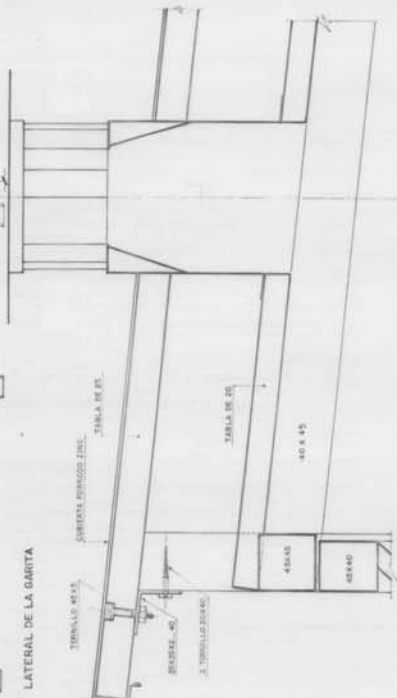


LATERAL DE LA GARITA



FRENTE DE LA GARITA

PLANTA



DETALLE SECCION 1-1 ESCALA DE 1:2

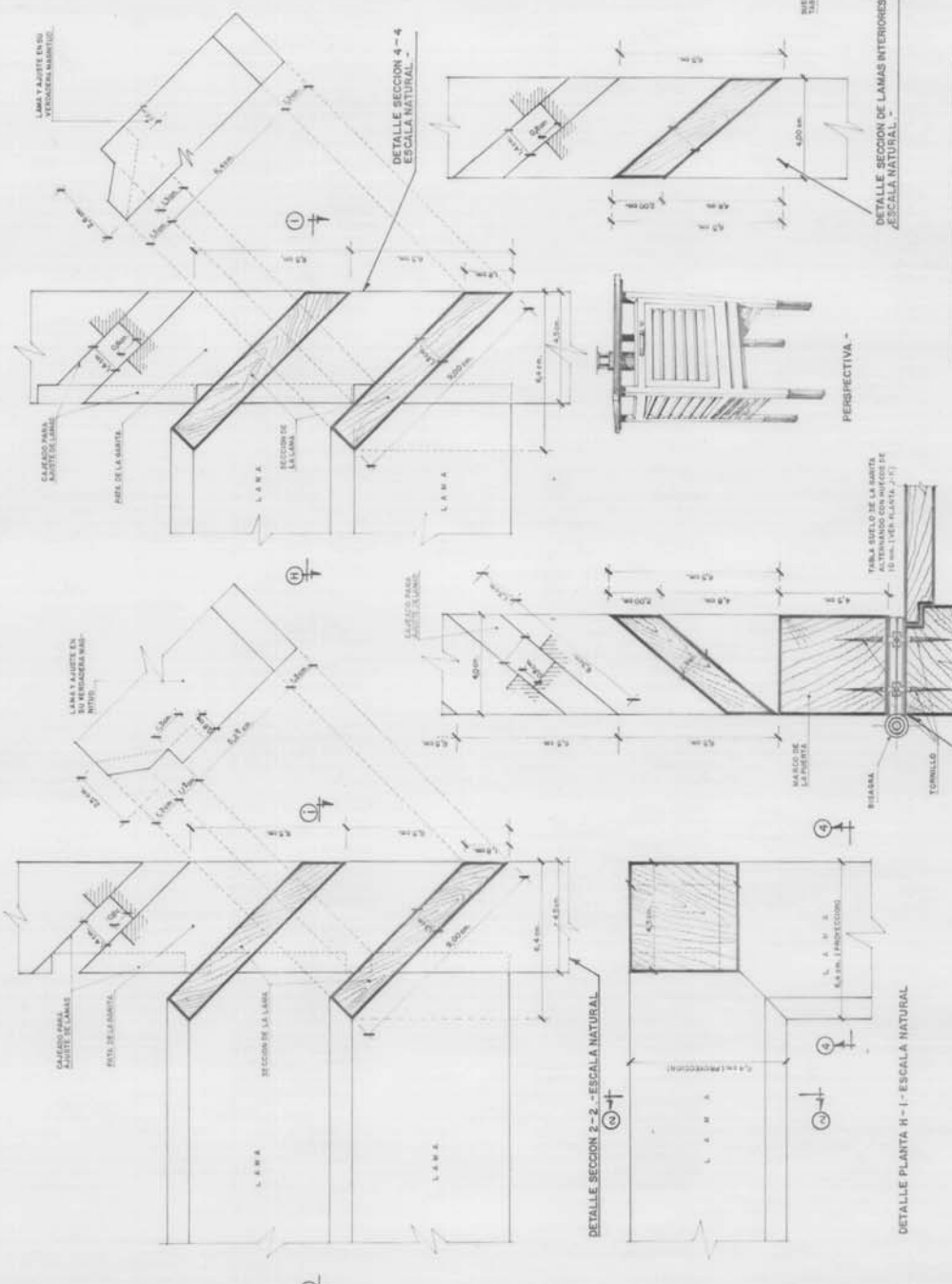
NOTA: TODAS LAS COTAS EN CENTIMETROS

AGENCIA ESTATAL DE METEOROLOGIA		M A D R I D	
CALCULADO		GARITA MEDIANA	
DISEÑADO		GARITA MEDIANA	
COMPROBADO		GARITA MEDIANA	
REVISADO		GARITA MEDIANA	
ELABORADO Y CONJUNTO		GARITA MEDIANA	
FIG. 1. 1º		PLANTA ALZADOS Y SECCIONES	
ESCALA		PROYECTO N.º 88	
UB. P.T.E.		N.º 8. ALZADO 2	
		ALZADO N.º 1	
		N.º 12. P.T. 2	

VER DETALLES EN HOJA N.º 2

AGENCIA ESTATAL DE METEOROLOGÍA

CALCULADO		M A D R I D	
DISEÑO		G A R T A M E D I A N A	
COMPROBADO		P R O T E C T A D O	
ENMARCADO Y CONCRETO		P L A N O D E D E T A L L E S	
HOJA: K-78	PROYECTO N.º 181	PLANO N.º 2	HOJA N.º 2
1: 1/10	N.º DE FOLIOS: 2		N.º DE HOJAS: 2



PARA CONFRONTACION DE DETALLES, VER HOJA N.º 1
TODAS LAS COTAS EN CENTIMETROS

PLANTA SUELO DE LA GARTA POR J-K - ESCALA 1:5

GARTA MEDIANA		DETALLES	
HOJA	181	PLANO	2
PROYECTO	181	HOJA	2
ESCALA	1:10	FECHA	
PROYECTISTA		REVISOR	
APROBADO		FECHA	
REVISADO		FECHA	
PROYECTADO		FECHA	
ELABORADO		FECHA	
REVISADO		FECHA	
PROYECTADO		FECHA	
ELABORADO		FECHA	